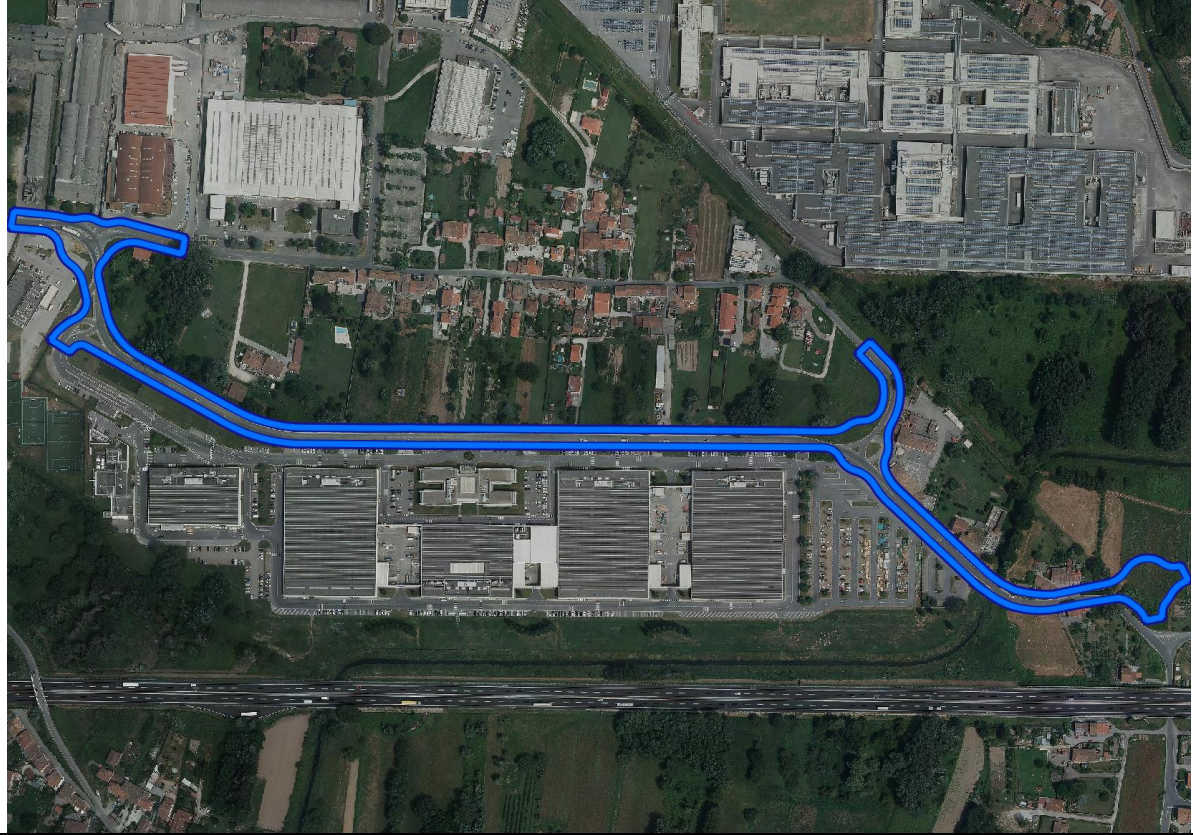
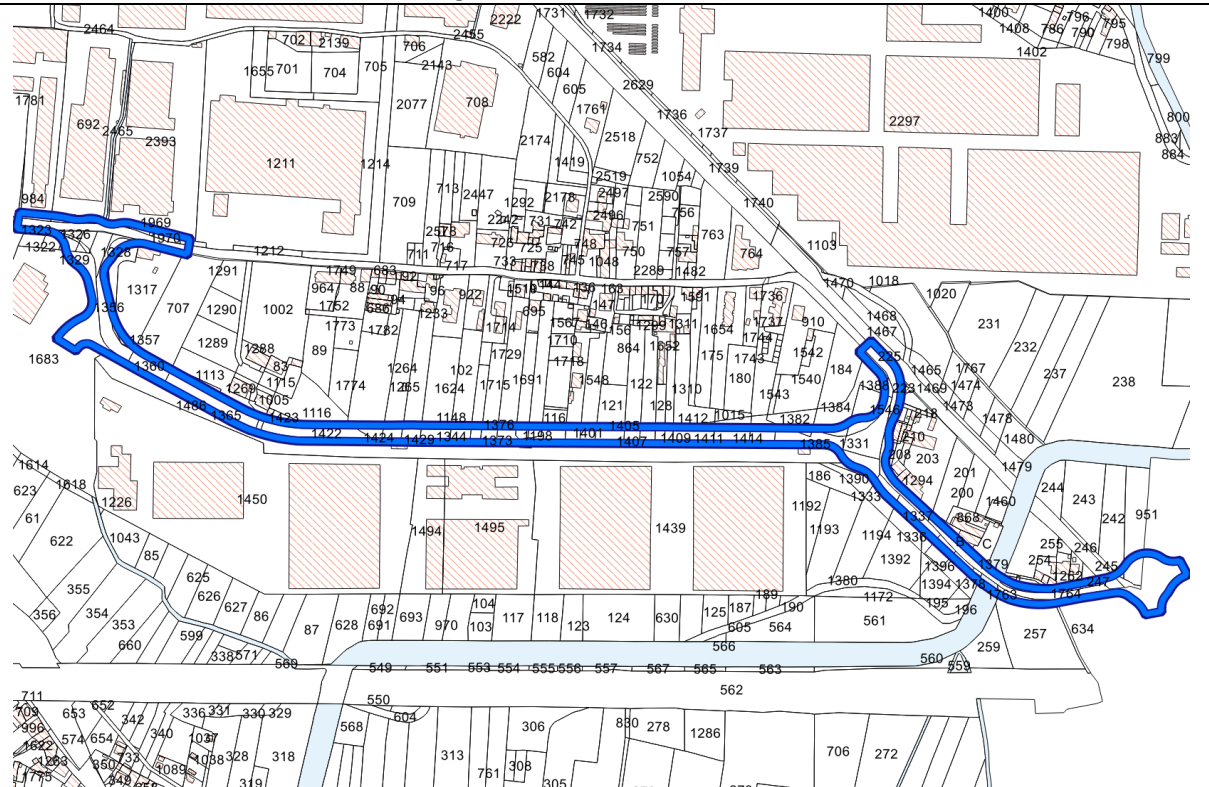


22. Integrazione viabilità e nodi di raccordo assi est - ovest e Nord - Sud in Loc. Mugnano (I1)

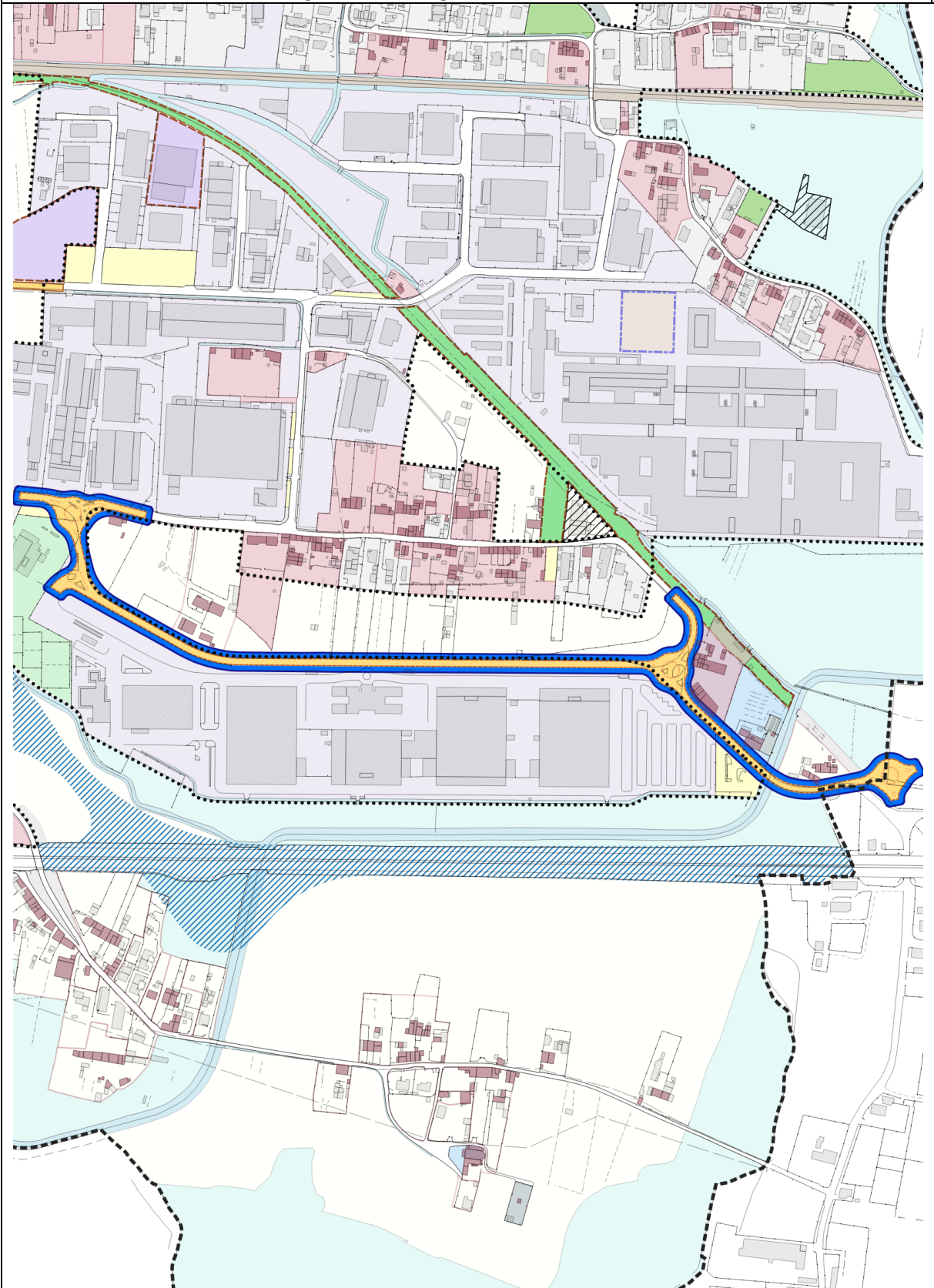
Inquadramento geografico (estratto ortofoto)



Identificazione catastale (estratto originale in scala 1: 2.000)



Indicazioni localizzative di dettaglio del PO (originale scala 1:2.000)



Elementi identificativi e strumenti attuativi ed operativi

| | |
|---|----------------------------------|
| Codice univoco e classificazione di zona del PO | I1 |
| Unità Territoriale Organica elementare (UTOE) | UTOE 5. Mugnano |
| Strumento e modalità di attuazione | Progetto di opera pubblica |
| Categoria di intervento | Opera di urbanizzazione primaria |

Articolazione spaziale. Definizione delle superfici di riferimento

| | |
|------------------------------|--------|
| Superficie territoriale (mq) | 16.500 |
| Sviluppo lineare (mt.) | / |

Eventuali "Beni paesaggistici" interessati (rinvio al rispetto delle relative prescrizioni)

| | |
|---|--------------|
| - Diretto (vincolo per decreto) ex art. 136 del codice | NO |
| - Indiretto (vincolo ex Galasso) ex art. 142 del codice | Sl. Lett. g) |

Eventuali ulteriori misure definite nell'ambito della Conferenza di Copianificazione

| |
|---|
| - L'intervento ricade nel caso di esclusione della conferenza di copianificazione, di cui all'art. 25, comma 2, lett.a) |
|---|

Eventuali ulteriori misure definite nell'ambito della Conferenza Paesaggistica

| |
|-----------|
| - Nessuna |
|-----------|

Altri riferimenti del PO

| |
|---|
| - QV.I Rapporto ambientale RA di VAS, schede prescrittive di valutazione |
| - QV.I.a Elementi di controllo e requisiti di compatibilità acustica |
| - QG.I Relazione generale di fattibilità geologica e relativi allegati e schede |